


# Les sentiers de Chaudanne et Rosemont




— 2 Circuits en boucle :






**1 Circuit du Fort de Chaudanne (5,6 Km)**

 Difficulté moyenne sur un parcours diversifié : un chemin plat au bord du Doubs, une ascension de 150 m pour arriver au fort, une traversée de pelouse calcaire et de sous-bois.

**2 Circuit des coteaux de Rosemont (4,2 Km)**

 Difficulté moyenne pour un circuit nature : 150 m de dénivelé pour découvrir un paysage rural, façonné par la culture des vignes et des vergers au cours des siècles.

## Légende :

-  Chemins balisés (balisés en jaune)
-  **Petit Chaudanne** Principaux lieux signalés
-  Principales fenêtres de vue
-  Bornes de balisage
-  Forêts

